

X. Nachtrag zum Kantonsratsbeschluss über den Kantonsstrassenplan

vom 24. November 2014

Der Kantonsrat des Kantons St.Gallen

hat von der Botschaft der Regierung vom 12. August 2014 Kenntnis genommen und erlässt

als Beschluss:¹

I.

Der Kantonsstrassenplan vom 28. September 1987² wird wie folgt geändert:

Aufnahme ins Kantonsstrassennetz als Kantonsstrassen erster Klasse aufgrund der Bereinigung des Nationalstrassen-Unterhaltsperrimeters und der Ablehnung des Neuen Netzbeschlusses auf Bundesebene in der Volksabstimmung vom 24. November 2013:

- a) Zubringer Arbon, Kantonsstrasse Nr. 129, von der Gemeindegrenze Mörschwil/Steinach bis zur Kantonsgrenze Thurgau;
- b) Zubringer Schmerikon, Kantonsstrasse Nr. 86, vom Widerlager Süd der Brücke über die Kantonsstrasse Uznach-Schmerikon samt den gesamten Anschluss Schmerikon bis zur Kantonsgrenze St.Gallen/Schwyz (Linthkanal) sowie von der Kantonsgrenze Schwyz/St.Gallen (bei Tuggen) bis zum Anschluss Reichenburg.

II.

Dieser Erlass wird rückwirkend ab 1. Januar 2014 angewendet.

Der Präsident des Kantonsrates:

Paul Schlegel

Der Staatssekretär:

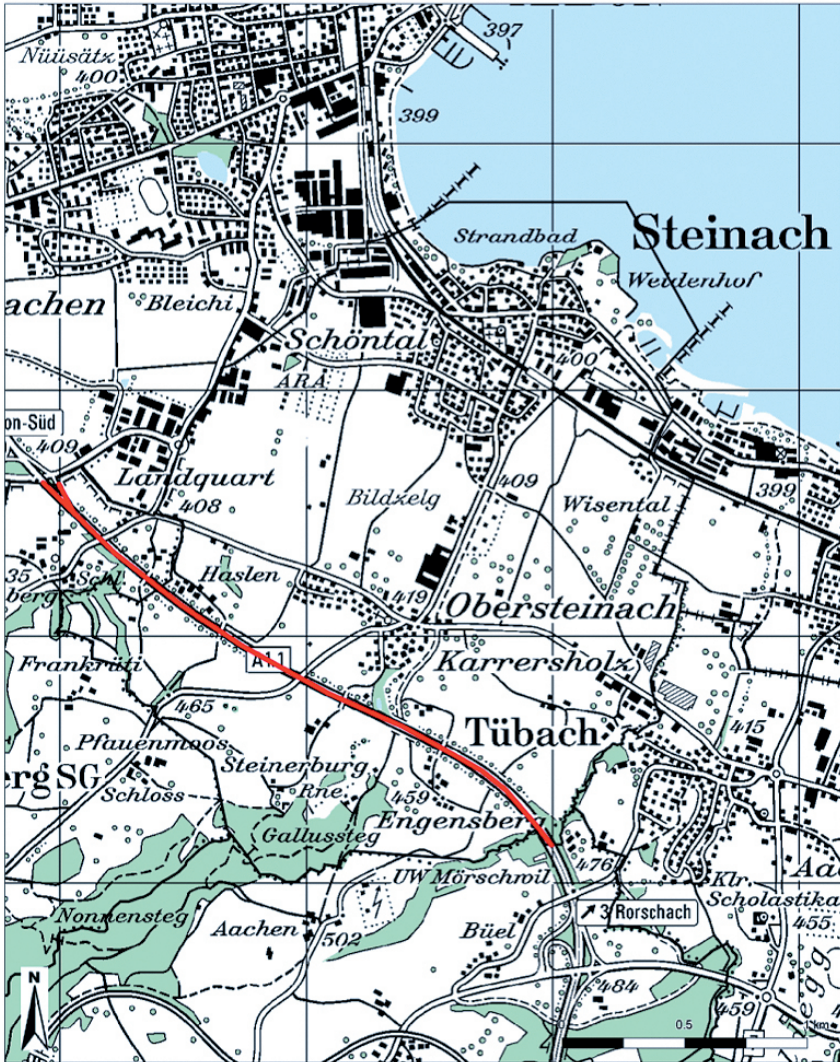
Canisius Braun

1 In Vollzug ab 1. Januar 2014.

2 sGS 732.15.

Anhang

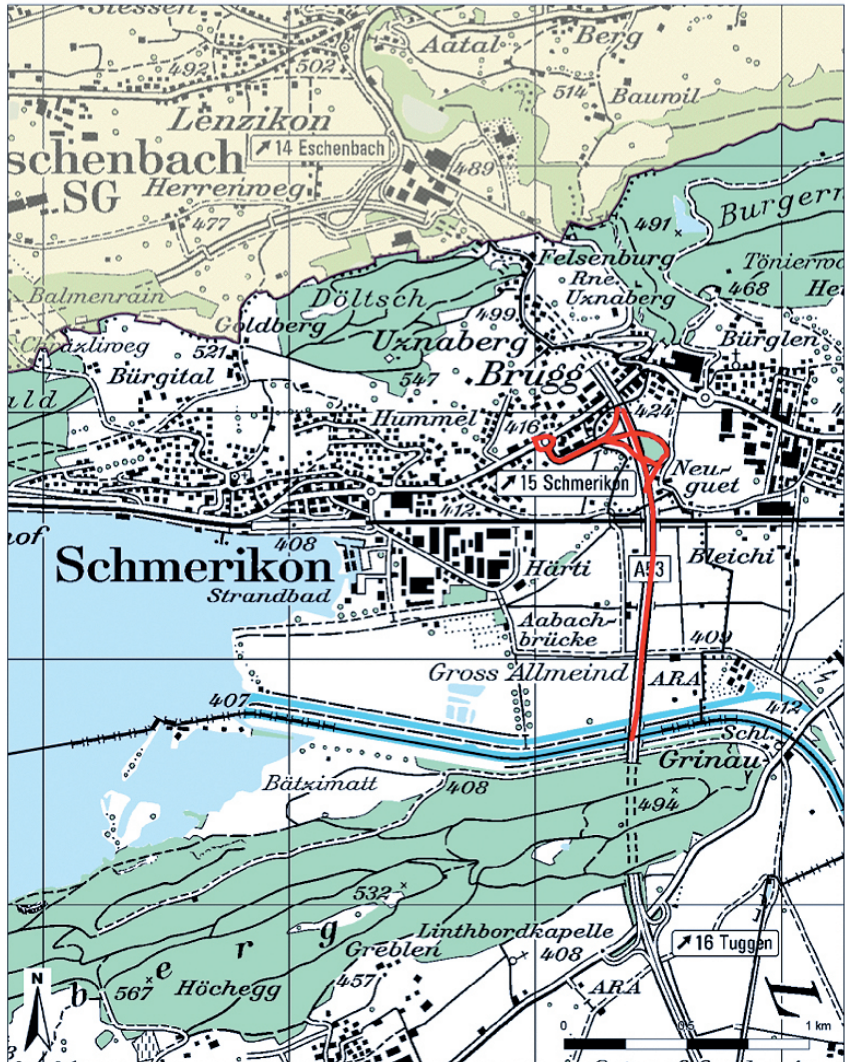
Zubringer Arbon, KS-Nr. 129,
Grenze Mörschwil/Steinach bis Kantonsgrenze TG



Mittelpunkt-Koordinaten 750476 / 262416

Für die Richtigkeit & Aktualität der Daten wird keine Garantie übernommen.
Es gelten die Nutzungsbedingungen des Geoportals.

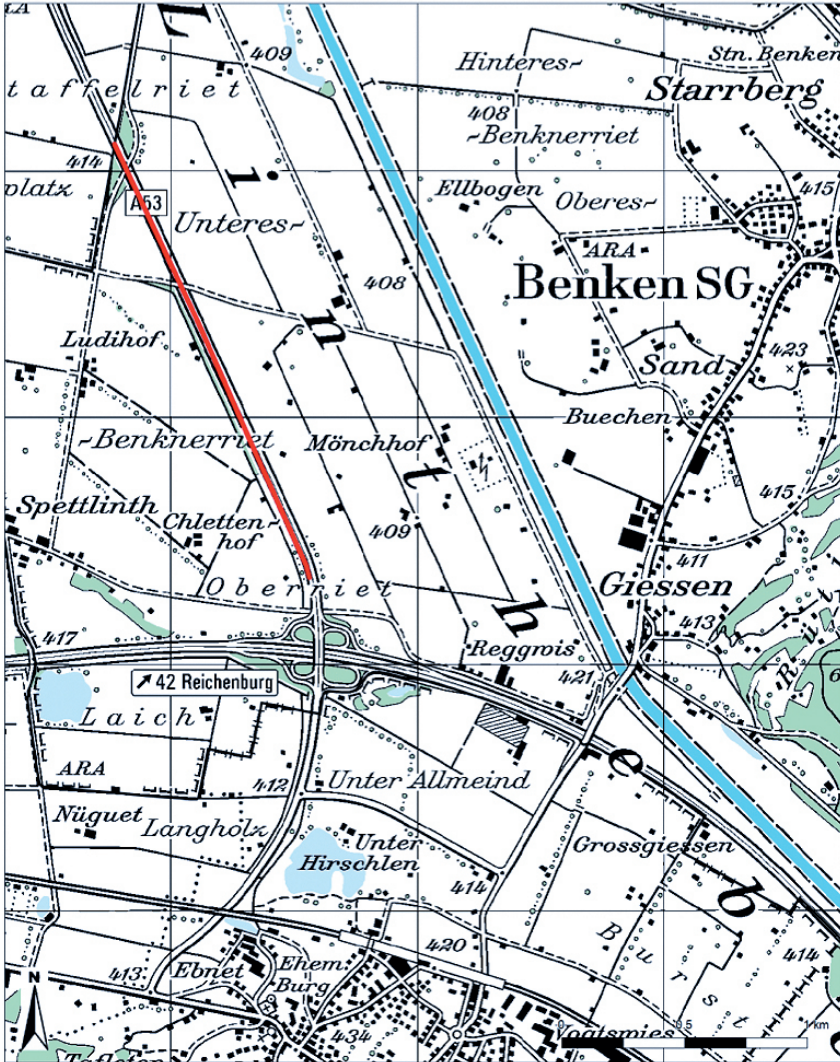
Zubringer Schmerikon, KS-Nr. 86,
Brückenwiderlager Süd bis Kantonsgrenze SZ



Mittelpunkt-Koordinaten 714 554 / 231 504

Für die Richtigkeit & Aktualität der Daten wird keine Garantie übernommen.
Es gelten die Nutzungsbedingungen des Geoportals.

Zubringer Schmerikon, KS-Nr.86,
Kantonsgrenze SZ bis Anschluss Reichenburg



Mittelpunkt-Koordinaten 717 026 / 227 530

Für die Richtigkeit & Aktualität der Daten wird keine Garantie übernommen.
Es gelten die Nutzungsbedingungen des Geoportals.