

Beilage 1: Liste mit Detailangaben zu den zur Aufnahme geprüften Strassenzügen

Legende: Kriterien gemäss III. Nachtrag zum Kantonsratsbeschluss über den Strassenplan






Botschaft und Entwurf der Regierung vom 14. August 2001

- 1 Aufführung in der Liste der Hauptstrassen im Anhang 2 der eidgenössischen Durchgangsstrassenverordnung (SR 741.272)
- 2 Strassen als kurze Verbindungsstücke zu Nationalstrassen
- 3 Überprüfung auf Kriterien Staatsstrassenplan 1987
 - a) Autobahnen, Autostrasse, inkl. Umfahrungsstrassen (Kantonsstrassen erster Klasse)
 - b) Hauptverkehrsstrassen (Kantonsstrassen zweiter Klasse)
 - Verkehrsaufkommen nicht allein massgeblich
 - keine Doppelführung
 - keine Kreise Schliessen
 - c) jede Gemeinde hat Anschluss an das Kantonsstrassennetz (Kantonsstrassen zweiter Klasse)
 - nur einen Anschluss
 - vom Hauptsiedlungsgebiet über die kürzeste Verbindung
 - d) direkte Verbindungen zwischen Kantonsstrasse erster und zweiter Klasse
 - e) Kantonsstrassen bilden zusammenhängendes Netz




Neue Kriterien zur Festlegung des Kantonsstrassennetzes

- A Strassen mit überörtlicher Bedeutung
- B Strassen mit besonderer Bedeutung für Randregionen / Wirtschaftsstruktur
- C Erschliessung von Dörfern (über 750 Einwohner)
- D DTV (über 3'000 Fahrzeuge)

Erschliessung:

-  0 bis 250 Einwohnern
-  250 bis 500 Einwohnern
-  500 bis 750 Einwohnern
-  750 bis 1'000 Einwohnern
-  > 1'000 Einwohner

DTV Datenquelle

-  Handzählung SKI November 2004; Di oder Do von 17-18h hochgerechnet auf DTV mit Faktor 10 (ASP≈10% DTV)
-  Ältere Handzählungen (gemäss Bemerkungen)
-  DTV aus Verkehrsmodell (gemäss Bemerkungen)

Index	Gemeinde	Nr.	Strassenzug	Kriterien											Abtausch	Str. - Länge	DTV max.	Bemerkungen	Vorschlag für Aufnahme	Erschliessung	
				1	2	3					A	B	C	D							
				a	b	c	d	e													
N01	St. Gallen	01	Steinachstrasse von Kantonsstrasse (KS) Nr. 57 - KS Nr. 1	o	o	o	o	o	x	o	x	o	o	x	Nein	0.5	6918	Handzählung 03	Ja		
N02	Häggenwil	03	Lömmenschwil ab KS Nr. 3 - Häggenwil	o	o	o	o	x	o	o	o	x	x	o	Ja	0.8	930	Abtausch mit R01	Ja	Häggenwil	750
N03	Goldach	06	Goldach Bruggmühle ab KS Nr. 1 - Rorschacherberg	o	o	o	o	o	o	o	x	x	o	x	Nein	3.8	8062	Handzählung 03	Ja		
	Rorschacherberg	12	KS Nr. 63																		
N04	Goldach	06	Kreisel Bahnhof Goldach - Untereggen	o	o	o	o	o	o	o	o	o	o	x	Nein	2.9	4128	Handzählung 01	Nein		
		10	Vorderhof																		
N05	Tübach	09	Waldegg KS Nr. 1 - Tübach - Kantonsgrenze TG (- Horn)	o	x	o	o	o	o	o	o	x	o	x	Nein	1.3	5796	Handzählung 03	Ja		
N06	Eggersriet	11	Rorschacherberg KS Nr. 63 - Grub SG - Kantonsgrenze AR	o	o	o	o	o	o	o	o	x	o	o	Nein	4.4	2903	Handzählung 90	Nein	Grub SG	529
	Rorschacherberg	12																			
N07	Rorschacherberg	12	KS Nr. 1 - Rorschacherberg / Neuseeland	o	o	o	o	o	o	x	x	o	o	x	Ja	0.6	4870	Abtausch mit R04	Ja	Beteiligung SBB an Brücken	
N08	Thal	14	Staad - Buechen	o	o	o	o	o	o	o	o	x	o	x	Nein	1.1	4980	Trotz Auslösungssumme beim Erlass des SS-Plans, die aber für Strecke Thal - Buechen bezahlt wurde.	Ja	Buechen	1'236
N09	Au	17	Ostumfahrung parallel zur A 13	o	o	o	o	o	o	o	x	x	o	x	Nein	4.7	4392	DTV aus Auswirkungs-studie Luft und Lärm; EBP 2003	Ja		
	Diepoldsau	20																			
	Widnau	21																			
N10	Balgach	19	Balgach ab KS Nr. 1 - KS Nr. 41 (Rietstrasse)	o	x	o	o	o	o	o	x	x	o	o	Nein	5.4	1930		Ja		
	Diepoldsau	20																			

Index	Gemeinde	Nr.	Strassenzug	Kriterien											Abtausch	Str. - Länge	DTV max.	Bemerkungen	Vorschlag für Aufnahme	Erschliessung			
				1	2	3					A	B	C	D									
						a	b	c	d	e													
N11	Altstätten	24	Zollstrasse Lienz	o	o	o	o	o	o	o	o	o	o	o	o	o	Nein	1.4	710		Nein		
N12	Altstätten	24	Heidenerstrasse	o	o	o	o	o	o	o	o	o	o	o	o	o	Nein	2.4	2538		Nein		
N13	Altstätten	24	Trogenerstrasse	o	o	o	o	o	o	o	o	x	o	o	o	o	Nein	7.8	2748	Erlass des SS-Plans: Sanierung Handzählung 00	Nein		
N14	Altstätten	24	Entlastungsstrasse Süd ab KS Nr. 1 Fleuben - KS Nr. 68	o	o	o	x	o	o	x	x	o	o	-		Ja	1.3		Aufnahme erst wenn Kriessenerstr. bis Oberrieterstr. durchgehend gebaut; Strasse noch nicht vollständig in Betrieb; Abtausch mit R05	Ja			
N15	Oberriet	26	Oberriet - Kobelwald	o	o	o	o	o	o	o	o	x	o	o	o	Nein	2.1	650		Nein	Kobelwald	530	
N16	Oberriet	26	Oberriet – Montlingen – Zoll Koblach	o	o	o	o	o	o	o	x	x	x	o	o	Nein	2.8	2650		Ja	Montlingen	1'780	
N17	Sennwald	28	Sennwald – Frümisen - Sax –	o	o	o	o	o	o	o	o	x	x	x	o	Nein	8.2	3220		Ja	Frümisen	615	
	Gams	29	Gams																		Sax	766	
N18	Grabs	30	Nordumfahrung Buchs	o	o	o	o	o	o	o	x	x	o	x	o	Ja	2.1	7070	Abtausch mit R06	Ja			
	Buchs	31																					
N19	Wartau	33	Trübbach ab KS Nr. 1 – Azmoos	o	o	o	o	x	o	o	o	x	x	o	o	Nein	1.0	2320		Ja	Azmoos	1'512	
N20	Wartau	33	Azmoos - Malans - Oberschan	o	o	o	o	o	o	o	o	x	o	o	o	Nein	2.7	740		Nein	Malans	ca. 200	
N21	Wartau	33	Weite – Fontnas – Gretschins – Oberschan	o	o	o	o	o	o	o	o	o	o	o	o	Nein	3.2	1360		Nein	Oberschan	ca. 600	
																					Gretschins	ca. 100	
	Fontnas	ca. 200																					
N22	Sargans	34	Grossfeldstrasse	x	o	o	o	o	o	x	x	o	o	o	o	Ja	0.6	2730	Abtausch mit R07	Ja			
N23	Vilters-Wangs	35	Verbindung nach Wangs, ab KS Nr. 74 - Kreuzung Melslerstrasse	o	x	o	o	o	o	o	x	x	x	x	o	Nein	0.8	5010	Handzählung 02	Ja	Wangs	2'196	

Index	Gemeinde	Nr.	Strassenzug	Kriterien											Abtausch	Str. - Länge	DTV max.	Bemerkungen	Vorschlag für Aufnahme	Erschliessung	
				1	2	3					A	B	C	D							
						a	b	c	d	e											
N24	Bad Ragaz	36	Valenserstrasse ab KS Nr. 76	o	o	o	o	o	o	o	o	x	o	o	Nein	6.0	1070		Nein	Valens	400
	Pfäfers	37	- Klinik Valens	o	o	o	o	o	o	o	o	x	o	o	Nein	11.8	690		Nein	Weisstannen	130
N26	Flums	39	Flumserbergstrasse – Tannenboden	x	o	o	o	o	o	o	x	x	o	o	Nein	9.7	2100	Handzählung 04	Ja	Grossberg	438
	Quarten	41																			
N27	Walenstadt	40	Walenstadt - Walenstadtberg	o	o	o	o	o	o	o	o	x	o	o	Nein	4.9	781	Handzählung 00	Nein	Walenstadtberg	179
N28	Quarten	41	Unterterzen – Quarten - Oberterzen	o	o	o	o	o	o	o	o	x	o	o	Nein	2.6	1660		Nein	Quarten	372
																				Oberterzen	303
N29	Benken	45	Uznacher bzw.	o	o	o	o	o	o	o	o	o	o	o	Nein	3.1	1970		Nein		
	Uznach	50	Benknerstrasse	o	o	o	o	o	o	o	o	o	o	o							
N30	Gommiswald	48	Gommiswald – Ernetschwil	o	o	o	o	o	o	o	o	o	o	o	Nein	1.7	2450		Nein		
	Ernetschwil	49		o	o	o	o	o	o	o	o	o	o	o							
N31	Hemberg	67	Hemberg – Bächli – Kantonsgrenze AR (- Schönengrund)	o	o	o	o	o	o	o	o	x	o	o	Nein	5.7	620		Nein	Bächli	399
N32	Ebnat-Kappel	62	Hauptstrasse (Bahnhof – Gieselbach)	o	o	o	o	o	o	o	o	o	o	x	Nein	1.9	3542	Früher Abtausch mit Umfahrung Handzählung 02	Nein		
N33	Oberhelfenschwil	65	Oberhelfenschwil ab KS Nr. 88 - Necker KS Nr. 30	o	o	o	o	o	o	o	o	x	o	o	Nein	2.2	950		Nein		
N34	Lütisburg	71	Unterrindal – Dorfplatz	o	o	o	o	o	o	o	o	o	o	x	Nein	2.2	4010		Nein		
	Jonschwil	76	Jonschwil	o	o	o	o	o	o	o	o	o	o	x							
N35	Kirchberg	73	Zubringer Umfahrungsstrasse Bazenheid	o	o	o	o	o	o	o	x	x	x	-	Nein	1.1	270	Anschluss noch nicht in Betrieb	Ja	Bazenheid	3'361

Index	Gemeinde	Nr.	Strassenzug	Kriterien											Abtausch	Str. - Länge	DTV max.	Bemerkungen	Vorschlag für Aufnahme	Erschliessung				
				1	2	3					A	B	C	D										
						a	b	c	d	e														
N36	Mogelsberg	74	Abzweiger Necker KS Nr. 30 - Dorf Mogelsberg KS Nr. 95	o	o	o	o	o	o	o	o	o	o	o	o	o	o	Nein	1.7	930		Nein		
N37	Uzwil	78	Henau - Brübach (KS Nr. 2)	o	o	o	o	o	o	o	o	o	o	o	x	Nein	0.9	6458	Gemäss Stellungnahmen Gem. Uzwil und Zuzwil; Handzählung 03	Nein	Henau	1'194		
		Oberbüren		84	o	o	o	o	o	o	o	o	o	o	o	o	o	o						
N38	Bronschhofen	82	Braunauerstrasse Rossrüti - Kantonsgrenze TG	o	o	o	o	o	o	o	o	o	o	o	o	o	Nein	1.8	1490		Nein			
N39	Niederbüren	85	Sorntalstrasse ab KS Nr. 38 - Kantonsgrenze TG / Hauptwil	o	o	o	o	o	o	o	o	o	o	o	x	Nein	1.5	4128	Handzählung 97	Nein				
		Waldkirch		89	o	o	o	o	o	o	o	o	o	o	o	o	o	o						
N40	Niederhelfenschwil	86	Sproochbrugg ab KS Nr. 42 – Zuckenriet	o	o	o	o	o	o	o	o	o	x	o	Nein	0.9	2390		Nein	Zuckenriet	808			
N41	Niederhelfenschwil	86	Zuckenriet - Kantonsgrenze TG (Sonnenhof)	o	o	o	o	o	o	o	o	o	o	o	o	Nein	2.0	2464		Nein				
N42	Niederhelfenschwil	86	Neudorf ab KS Nr. 42 - Kantonsgrenze TG	o	o	o	o	o	o	o	o	o	o	o	o	Nein	1.8	1100		Nein				
N43	Gossau (Arnegg)	87	Weidegg- bzw. Arneggerstrasse	o	o	o	o	o	o	o	o	o	o	x	Nein	1.1	4438		Nein					
		Andwil		88	o	o	o	o	o	o	o	o	o	o	o	o	o							
N44	Waldkirch	89	Waldkirch Dorf– Engelburg Dorfplatz	o	o	o	o	o	o	o	o	o	o	o	o	Nein	7.7	2238	Handzählung 03	Nein				
		Gaiserwald		90	o	o	o	o	o	o	o	o	o	o	o	o	o							

Index	Gemeinde	Nr.	Strassenzug	Kriterien												Abtausch	Str. - Länge	DTV max.	Bemerkungen	Vorschlag für Aufnahme	Erschliessung	
				1	2	3					A	B	C	D								
						a	b	c	d	e												
V01	Thal	14	Dorfstrasse Altenrhein	o	o	o	o	o	o	o	o	x	o	x	x	Nein	0.4	5390	Handzählung SKI November 2005	Ja	Altenrhein	816
V02	Thal	14	Buechen - Buechberg - Thal - Kantonsgrenze AR (- Lutzenberg)	o	o	o	o	o	o	o	o	o	o	o	o	Nein	3.0					
V03	St.Margrethen	16	Walzenhausenstrasse	o	o	o	o	o	o	o	o	o	o	o	o	Nein	2.3	1434	Handzählung 1990	Nein	Walzenhausen (AR)	
V04	Berneck	18	Tigelbergstrasse	o	o	o	o	o	o	o	o	o	o	o	o	Nein	1.0	1460	Handzählung SKI November 2005	Nein	Oberegg (AI)	
V05	Berneck	18	Hostetstrasse	o	o	o	o	o	o	o	o	o	o	o	o	Nein	0.9	2058	Handzählung 1997 (Obereggstrasse)	Nein		
V06	Amden	42	Arvenbuelstrasse	o	o	o	o	o	o	o	o	o	x	o	o	Nein	3.3	2263	Handzählung 1996	Nein	Arvenbuel	ca. 200
V07	Rapperswil	52	Alte Jonastrasse	o	o	o	o	o	o	o	o	o	o	x	o	Nein	0.9	7933	Handzählung 2004	Nein		
V08	Goldingen	55	Laupen-, Hintergoldinger- und Atzmännigstrasse	o	o	o	o	o	o	o	o	o	x	o	o	Nein	6.7	1180	Handzählung SKI November 2005	Nein	Hintergoldingen Atzmännig	297
V09	Uzwil	78	Niederuzwil - Henau	o	o	o	o	o	o	o	o	o	o	x	o	Nein	2.0	7318	Auf Wunsch der Gem. Uzwil und Zuzwil; Wochenzählung 1.9. - 7.9.2003	Nein	Henau	1'194
V10	Uzwil	78	Zuzwil - Henau	o	o	o	o	o	o	o	o	x	o	x	x	Nein	2.1	5237	Auf Wunsch der Gem. Uzwil und Zuzwil; Wochenzählung 25.8. - 31.8. 2003	Ja	Henau	1'194
	Zuzwil	83		o	o	o	o	o	o	o	o	x	o	x	x	Nein	2.1	5237	Auf Wunsch der Gem. Uzwil und Zuzwil; Wochenzählung 25.8. - 31.8. 2003	Ja	Henau	1'194
V11	Oberbüren	84	Staubhuserstrasse	o	o	o	o	o	o	o	o	o	o	x	o	Nein	2.7	3370	Handzählung SKI November 2005	Nein		
	Niederhelfenschwil	86		o	o	o	o	o	o	o	o	o	o	o	x	o	Nein	2.7				
V12	Waldkirch	89	Schöntalstrasse	o	o	o	o	o	o	o	o	o	o	x	o	Nein	2.4	4714	Handzählung 1986	Nein		
	Gaiserwald	90		o	o	o	o	o	o	o	o	o	o	o	x	o	Nein	2.4				

Index	Gemeinde	Nr.	Strassenzug	Auswirkungen			DTV Bemessung				Grenzwert: 3'000	
				Strassenlänge [km]	Investitionskosten [Mio Fr.]	Unterhaltskosten 60 TFr./km [TFr.]	Handzählungen SI von 11/2004	DTV aus anderen Handzählungen	Jahr Zählung	Alter Zählung	Verkehrszunahme: 1.50%	DTV Max.
N01	St. Gallen	01	Steinachstrasse von Kantonsstrasse (KS) Nr. 57 - KS Nr. 1	0.5	0	30		6616	2003	3	6918	6918
N02	Häggenschwil	03	Lömmenschwil ab KS Nr. 3 - Häggenschwil	0.8	0	48	930					930
N03	Goldach	06	Goldach Bruggmühle ab KS Nr. 1 - Rorschacherberg	3.8	0	228		7710	2003	3	8062	8062
	Rorschacherberg	12	KS Nr. 63									
N04	Goldach	06	Kreisel Bahnhof Goldach - Vorderhof	-	-	-		3832	2001	5	4128	4128
	Untereggen	10										
N05	Tübach	09	Waldegg KS Nr. 1 - Tübach - Kantonsgrenze TG (- Horn)	1.3	0	78		5543	2003	3	5796	5796
N06	Eggersriet	11	Rorschacherberg KS Nr. 63 - Grub SG - Kantonsgrenze AR	-	-	-		2288	1990	16	2903	2903
	Rorschacherberg	12										
N07	Rorschacherberg	12	KS Nr. 1 - Rorschacherberg / Neuseeland	0.6	1	36	4870					4870
N08	Thal	14	Staad - Buechen	1.1	0	66	4980					4980
N09	Au	17	Ostumfahrung parallel zur A 13	4.7	0	282		4200	2003	3	4392	4392
	Diepoldsau	20										
	Widnau	21										
N10	Balgach	19	Balgach ab KS Nr. 1 - KS Nr. 41 (Rietstrasse)	5.4	5	324	1930					1930
	Diepoldsau	20										

Index	Gemeinde	Nr.	Strassenzug	Auswirkungen			DTV Bemessung				Grenzwert: 3'000	
				Strassenlänge [km]	Investitionskosten [Mio Fr.]	Unterhaltskosten 60 TFr./km [TFr.]	Handzählungen SI von 11/2004	DTV aus anderen Handzählungen	Jahr Zählung	Alter Zählung	Verkehrszunahme: 1.50%	DTV Max.
N11	Altstätten	24	Zollstrasse Lienz	-	-	-	710		1990	16		710
N12	Altstätten	24	Heidenerstrasse	-	-	-	1590	2000	1990	16	2538	2538
N13	Altstätten	24	Trogenerstrasse	-	-	-		2513	2000	6	2748	2748
N14	Altstätten	24	Entlastungsstrasse Süd ab KS Nr. 1 Fleuben - KS Nr. 68	1.3	0	78						
N15	Oberriet	26	Oberriet - Kobelwald	-	-	-	650					650
N16	Oberriet	26	Oberriet – Montlingen – Zoll Koblach	2.8	2.8	168	2650					2650
N17	Sennwald	28	Sennwald – Frümsern - Sax – Gams	8.2	5.4	492	3220					3220
	Gams	29										
N18	Grabs	30	Nordumfahrung Buchs	2.1	1.2	126	7070	5996	2001	5	6459	7070
	Buchs	31										
N19	Wartau	33	Trübbach ab KS Nr. 1 – Azmoos	1	0	60	2320					2320
N20	Wartau	33	Azmoos - Malans - Oberschan	-	-	-	740					740
N21	Wartau	33	Weite – Fontnas – Gretschins – Oberschan	-	-	-	1360					1360
N22	Sargans	34	Grossfeldstrasse	0.6	0	36	2730					2730
N23	Vilters-Wangs	35	Verbindung nach Wangs, ab KS Nr. 74 - Kreuzung Melslerstrasse	0.8	0	48		4720	2002	4	5010	5010

Index	Gemeinde	Nr.	Strassenzug	Auswirkungen			DTV Bemessung				Grenzwert: 3'000	
				Strassenlänge [km]	Investitionskosten [Mio Fr.]	Unterhaltskosten 60 TFr./km [TFr.]	Handzählungen SI von 11/2004	DTV aus anderen Handzählungen	Jahr Zählung	Alter Zählung	Verkehrszunahme: 1.50%	DTV Max.
N24	Bad Ragaz	36	Valenserstrasse ab KS Nr. 76	-	-	-	1070					1070
	Pfäfers	37	- Klinik Valens									
N25	Mels	38	Mels - Weisstannen	-	-	-	3350					3350
N26	Flums	39	Flumserbergstrasse – Tannenboden	9.7	8	582	2100					2100
	Quarten	41										
N27	Walenstadt	40	Walenstadt - Walenstadtberg	-	-	-		714	2000	6	781	781
N28	Quarten	41	Unterterzen – Quarten - Oberterzen	-	-	-	1660					1660
N29	Benken	45	Uznacher bzw.	-	-	-	1970					1970
	Uznach	50	Benknerstrasse									
N30	Gommiswald	48	Gommiswald – Ernetschwil	-	-	-	2450					2450
	Ernetschwil	49										
N31	Hemberg	67	Hemberg – Bächli – Kantonsgrenze AR (- Schönggrund)	-	-	-	620					620
N32	Ebnat-Kappel	62	Hauptstrasse (Bahnhof – Gieselbach)	-	-	-		3337	2002	4	3542	3542
N33	Oberhelfenschwil	65	Oberhelfenschwil ab KS Nr. 88 - Necker KS Nr. 30	-	-	-	950					950
N34	Lütisburg	71	Unterrindal – Dorfplatz	-	-	-	4010					4010
	Jonschwil	76	Jonschwil									
N35	Kirchberg	73	Zubringer Umfahrungsstrasse Bazenheid	1.1	0	66	270					270

Index	Gemeinde	Nr.	Strassenzug	Auswirkungen			DTV Bemessung				Grenzwert: 3'000	
				Strassenlänge [km]	Investitionskosten [Mio Fr.]	Unterhaltskosten 60 TFr./km [TFr.]	Handzählungen SI von 11/2004	DTV aus anderen Handzählungen	Jahr Zählung	Alter Zählung	Verkehrszunahme: 1.50%	DTV Max.
N36	Mogelsberg	74	Abzweiger Necker KS Nr. 30 - Dorf Mogelsberg KS Nr. 95	-	-	-	930					930
N37	Uzwil	78	Henau - Brübach (KS Nr. 2)	-	-	-		6176	2003	3	6458	6458
	Oberbüren	84										
N38	Bronschhofen	82	Braunauerstrasse Rossrüti - Kantonsgrenze TG	-	-	-	1490					1490
N39	Niederbüren	85	Sorntalstrasse ab KS Nr. 38 - Kantonsgrenze TG / Hauptwil	-	-	-		3610	1997	9	4128	4128
	Waldkirch	89										
N40	Niederhelfenschwil	86	Sproochbrugg ab KS Nr. 42 - Zuckenriet	-	-	-	2390					2390
N41			Zuckenriet - Kantonsgrenze TG (Sonnenhof)	-	-	-	2170	2000	1992	14	2464	2464
N42			Neudorf ab KS Nr. 42 - Kantonsgrenze TG	-	-	-	1100					1100
N43	Gossau (Arnegg)	87	Weidegg- bzw. Arneggerstrasse	-	-	-	4438					4438
	Andwil	88										
N44	Waldkirch	89	Waldkirch Dorf- Engelburg Dorfplatz	-	-	-		2140	2003	3	2238	2238
	Gaiserwald	90										

Index	Gemeinde	Nr.	Strassenzug	Auswirkungen			DTV Bemessung				Grenzwert: 3'000	
				Strassenlänge [km]	Investitionskosten [Mio Fr.]	Unterhaltskosten 60 TFr./km [TFr.]	Handzählungen SI von 11/2004	DTV aus anderen Handzählungen	Jahr Zählung	Alter Zählung	Verkehrszunahme: 1.50%	DTV Max.
V01	Thal	14	Dorfstrasse Altenrhein	0.4	0.4	24	5390					5390
V02	Thal	14	Buechen - Buechberg - Thal - Kantonsgrenze AR (- Lutzenberg)	-	-	-						0
V03	St.Margrethen	16	Walzenhausenstrasse	-	-	-		1130	1990	16	1434	1434
V04	Berneck	18	Tigelbergstrasse	-	-	-	1460					1460
V05	Berneck	18	Hostetstrasse	-	-	-		1800	1997	9	2058	2058
V06	Amden	42	Arvenbuelstrasse	-	-	-		1950	1996	10	2263	2263
V07	Rapperswil	52	Alte Jonastrasse	-	-	-		7700	2004	2	7933	7933
V08	Goldingen	55	Laupen-, Hintergoldinger- und Atzmännigstrasse	-	-	-	1180					1180
V09	Uzwil	78	Niederuzwil - Henau	-	-	-		6998	2003	3	7318	7318
V10	Uzwil	78	Zuzwil - Henau	2.1	5	126		5008	2003	3	5237	5237
	Zuzwil	83										
V11	Oberbüren	84	Staubhuserstrasse	-	-	-	3370					3370
	Niederhelfenschwil	86										
V12	Waldkirch	89	Schöntalstrasse	-	-	-		3500	1986	20	4714	4714
	Gaiserwald	90										
Total Auswirkungen:				48.3	29.1	2'898						